PLANIMETRIA DI PROGETTO SOTTOPASSO SAN FRANCESCO

- SCALA 1:200

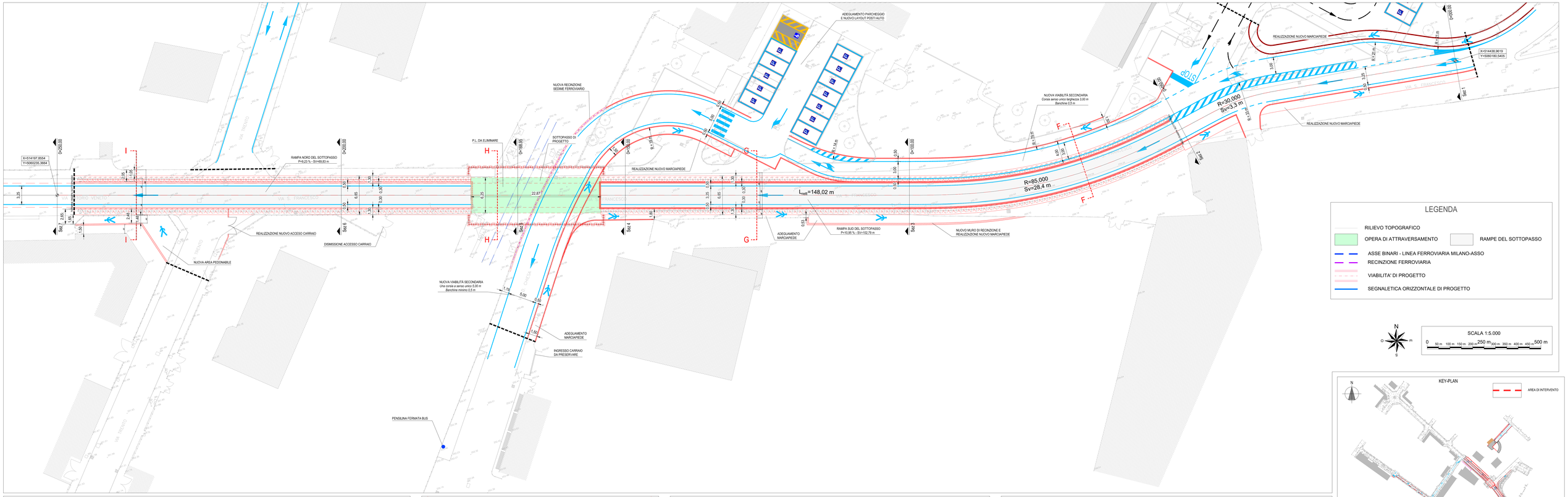

LEGENDA

- RILIEVO TOPOGRAFICO
- OPERA DI ATTRAVERSAMENTO
- RAMPE DEL SOTTOPASSO
- ASSE BINARI - LINEA FERROVIARIA MILANO-ASSO
- RECINZIONE FERROVIARIA
- VIABILITA' DI PROGETTO
- SEGNALETICA ORIZZONTALE DI PROGETTO

N

SCALA 1:5.000

0 50 m 100 m 150 m 200 m 250 m 300 m 350 m 400 m 450 m 500 m

KEY-PLAN

AREA DI INTERVENTO

SOTTOPASSO SAN FRANCESCO

SEZIONE I-I - SCALA 1:50

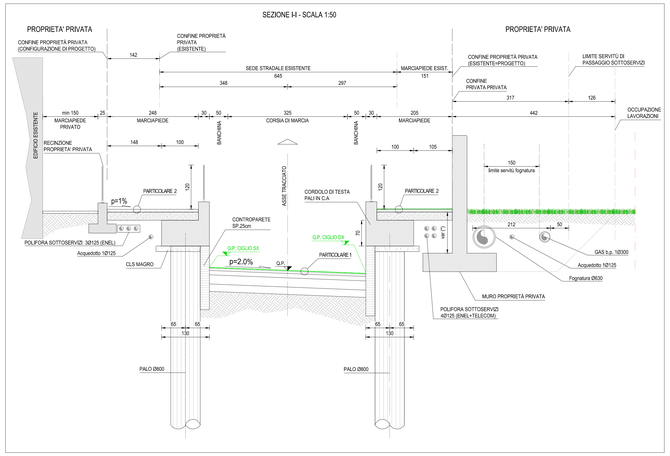

SEZIONE H-H - SCALA 1:50

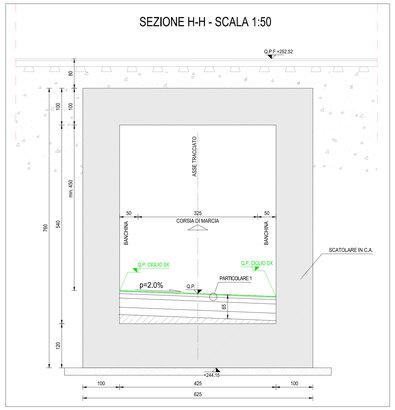

SEZIONE G-G - SCALA 1:50

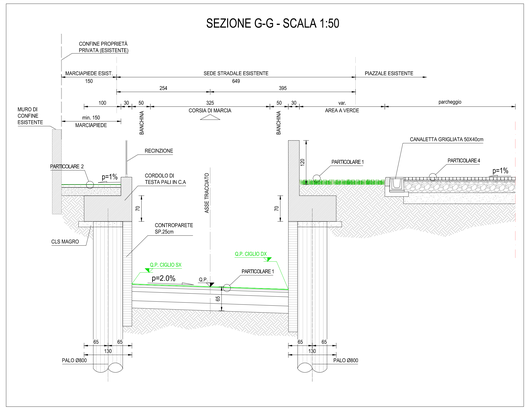

SEZIONE F-F - SCALA 1:50

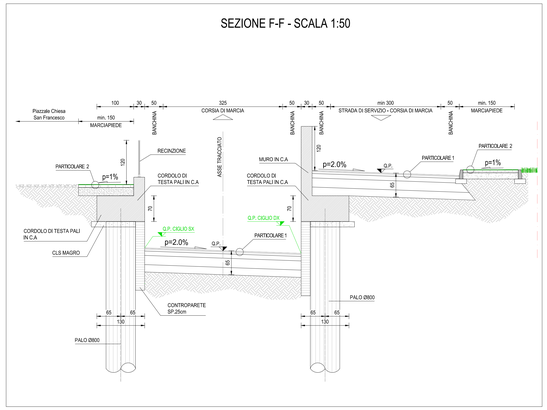

PARTICOLARE 1 - PAVIMENTAZIONE CARRABILE - SCALA 1:20

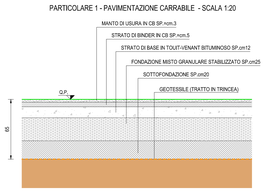

PARTICOLARE 2 - PAVIMENTAZIONE PEDONALE - SCALA 1:20

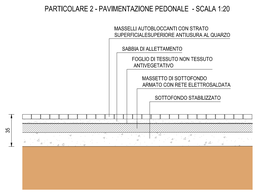

PARTICOLARE 4 - PAVIMENTAZIONE CARRABILE IN MASSELLI AUTOBLOCCANTI - SCALA 1:20

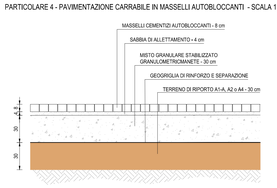

RegioneLombardia

Direzione Generale Infrastrutture e Opere Pubbliche

FERROVIENORD
FNM GROUP

NORD_ING
FNM GROUP

CODICE COMMESSA	LIVELLO PROGETTAZIONE	D.P.R. 207/10	PROGRESSIVO ELABORATO	CATEGORIA OPERA	NUMERO OPERA	REVISIONE	SCALA
R32	P	e	007	IT	02	R1	varie

ELIMINAZIONE DI DUE P.L. NEL COMUNE DI MARIANO COMENSE

Progetto di fattibilità tecnica ed economica

SOTTOPASSI DI VIA SAN FRANCESCO E VIA XXIV MAGGIO
VIABILITA'
Planimetria di progetto e sezioni tipo - Sottopasso San Francesco

Revisioni		Data	Descrizione	Redatto	Controllato
	3				
	2				
	1	03/2026	CDS - Recepimento integrazioni Azienda TPL		
	0	11/2023	PRIMA EMISSIONE		

NORD_ING
NORD_ING Srl
IL DIRETTORE TECNICO
Ing. Laura Stinti
Data: 05-03-2026
18:01:15 CET

FERROVIENORD
FERROVIENORD S.p.A.
DIREZIONE SVILUPPO INFRASTRUTTURA
IL DIRETTORE
Ing. Domenico Arena

Progettista
NORD_ING FNM GROUP
Ing. Laura Stinti
Data: 05-03-2026
18:01:14 CET

Collaborazione

REDATTO	CONTROLLATO	APPROVATO	DATA
CODICE ARCHIVIO COLLABORATORE			AGG.

R32Pe007T02R1_Plan.Prog.STP.dwg

Scala 1:1-50 (prv.01)